



COMUNE DI ASTI
Provincia di Asti

INTERVENTO DI MANUTENZIONE
STRAORDINARIA SU
CAVALCAVIA/CAVALCAFERROVIA
"GIOLITTI"
CUP: G37H19001980004

PROGETTO ESECUTIVO

INQUADRAMENTO CARTOGRAFICO

ESTRATTO DI CARTA TECNICA REGIONALE
ESTRATTI DI MAPPA CATASTALE
ESTRATTO DI P.R.G.C. VIGENTE

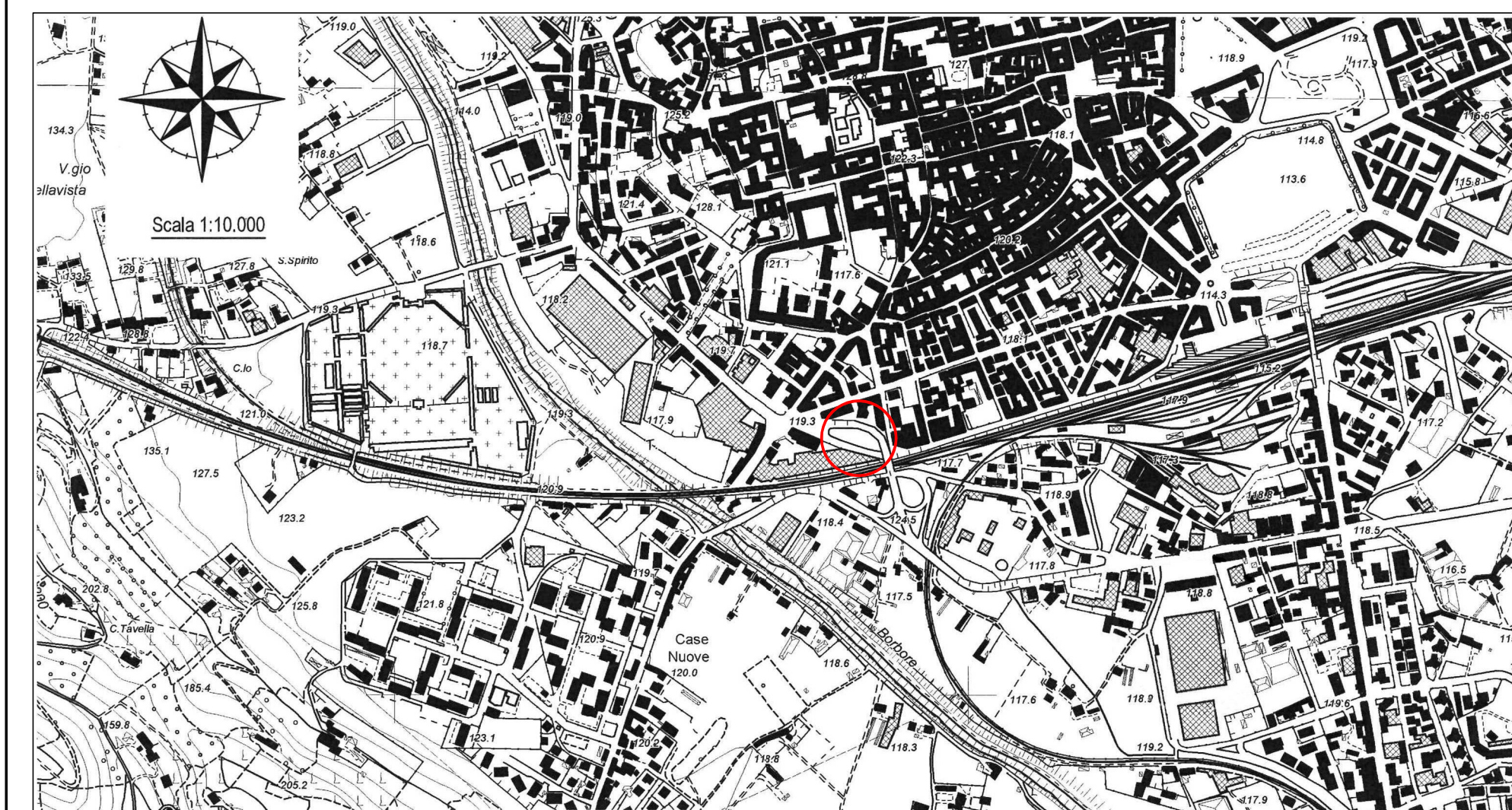
IL PROGETTISTA:

DOTT. ING. ROBERTO ELIO
Ingegnere
Via D'Adda, 10 - 10121 ASTI (AT)
Tel. 0131/510001 - 510002

L'AMMINISTRAZIONE:

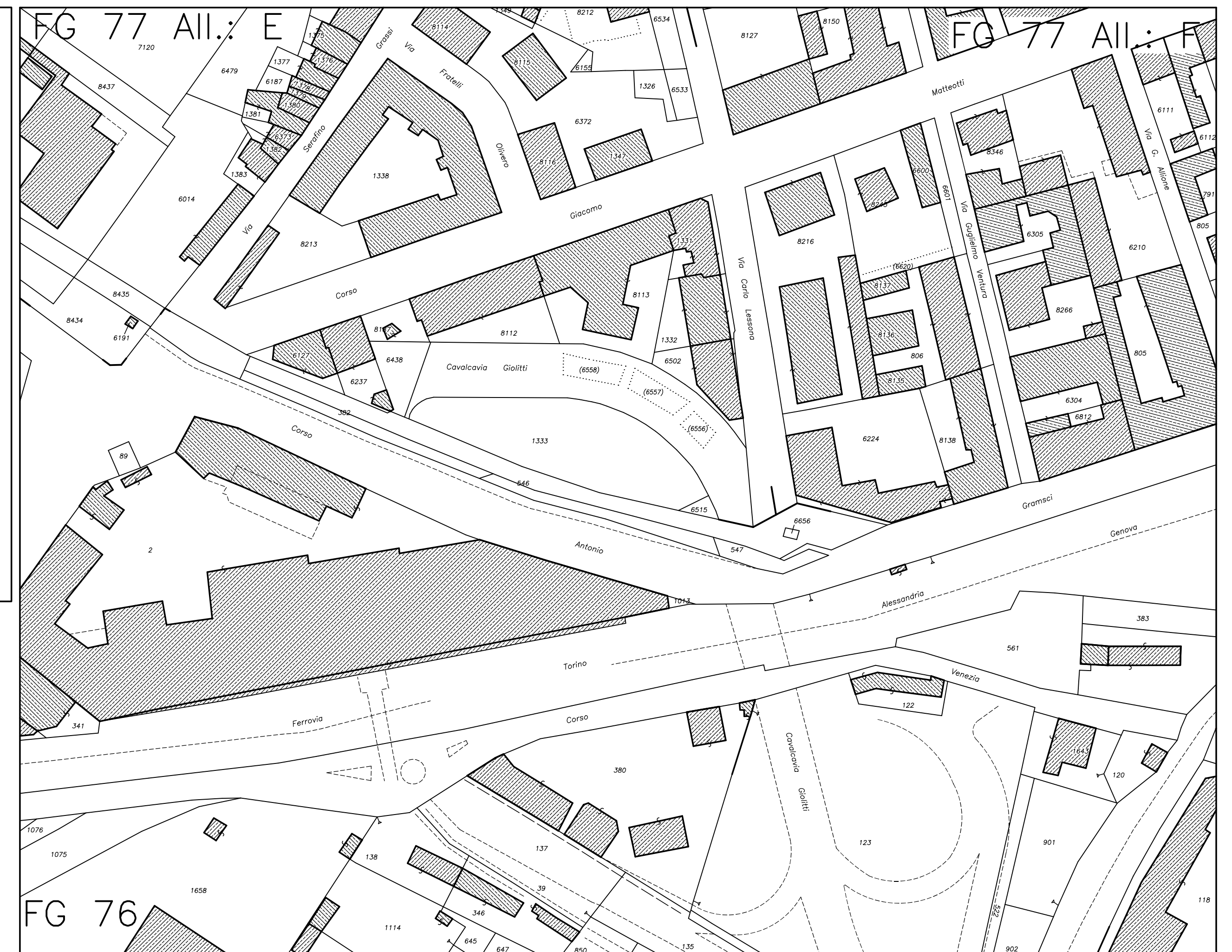
TAVOLA N.2 SCALA: 1:10000/1:2000/1:1000 DATA: Novembre 2021

ESTRATTO DI CARTA TECNICA REGIONALE
SCALA 1:10000



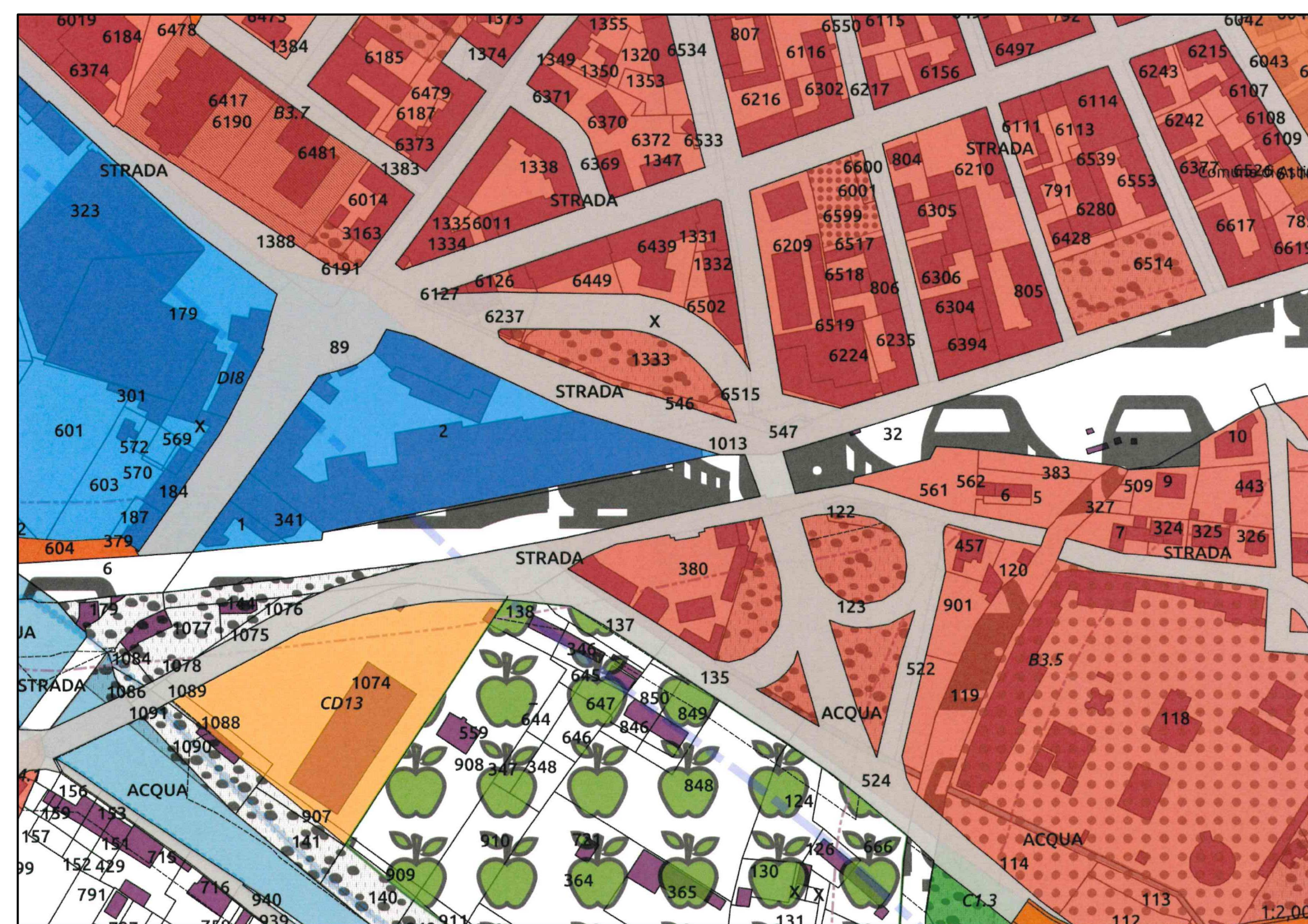
Classificazione delle aree

- Area Agricola
- Area in alienazione
- Area a prevalente destinazione commerciale destinate all'insediamento di grandi e medie strutture di vendita con offerta extralimite e relativa classificazione
- Area a prevalente destinazione commerciale destinate all'insediamento di grandi e medie strutture di vendita o centri commerciali e relativa classificazione
- Area a prevalente destinazione sportiva e per l'impiego del tempo libero e relativa classificazione
- Area a prevalente destinazione turistico-ricettiva e per l'impiego del tempo libero e relativa classificazione
- Area consolidata a prevalente destinazione turistico-ricettiva e per l'impiego del tempo libero e relativa classificazione
- Area consolidata a prevalente destinazione commerciale
- Area consolidata a prevalente destinazione turistica e sportiva e per l'impiego del tempo libero e relativa classificazione
- Area per l'edilizia residenziale favorita da interventi pubblici
- Area per l'edilizia residenziale favorita da interventi pubblici frazionali
- Area produttiva a prevalente destinazione industriale ed artigianale di nuovo impianto e relativa classificazione
- Area produttiva a prevalente destinazione industriale ed artigianale di completamento e relativa classificazione
- Area produttiva consolidata a prevalente destinazione industriale ed artigianale
- Area residenziale consolidata
- Area residenziale di conservazione
- Area residenziale di consolidamento e relativa classificazione
- Area residenziale di nuovo impianto e relativa classificazione
- Area residenziale di nuovo impianto frazionali e relativa classificazione
- Area residenziale di trasformazione
- Area residenziale di trasformazione occupata da impianti produttivi da rilocalizzare
- Area residenziale di trasformazione per la creazione di servizi
- Area residenziale di trasformazione rimandata a strumento urbanistico di iniziativa pubblica
- Comparti minimi di intervento nei nuclei frazionali



ESTRATTO DI MAPPA CATASTALE – SCALA 1:1000
FOGLI 76/77 All.: E,F

STRALCIO DI P.R.G.C. VIGENTE
SCALA 1:2000



VISTA AEREA

